

Descrição geral

Este percurso pedestre caracteriza-se pelas passagens em freguesias do concelho de Lamego, tais como; Lalim, Lazarim, Meijinhos e Melções.

O nome deste percurso deve-se a D. Pedro Afonso, Conde de Barcelos (séc. XIII/XIV). Filho ilegítimo de D. Dinis, O Lavrador, e de Graça Anes, uma jovem de Torres Vedras.



Corria o ano de 1298 e foi dada à Rainha D. Isabel (a Rainha Santa Isabel de Portugal) a tutoria dos três filhos ilegítimos de D. Dinis, estando entre eles Pedro Afonso, que viria a tornar-se Senhor de Lalim, por volta de 1306, em cujos paços viveu até ao fim da sua vida, após a morte de D. Dinis, em 1325.

D. Pedro terá feito dos seus Paços de Lalim a sua residência preferida. Aqui escreveu as suas trovas de amor e o seu Livro de Linhagens.

Morreu em 1354. Está sepultado no Convento de S. João de Tarouca.

Neste percurso, podemos ainda verificar a belíssima igreja paroquial de Meijinhos que fica situada no topo do Outeiro.



Ficha técnica

Início/fim do percurso: Lalim

Grau de dificuldade: Médio

Extensão: 8,9 km

Duração: 3h

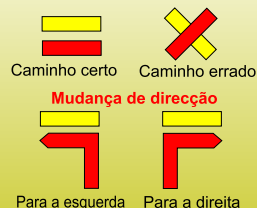
Em caso de acidente

- Mantenha a calma;
- Ligue 112;
- Indique a sua posição utilizando os números inscritos no mapa, por exemplo "estou entre o ponto 3 e o ponto 4, junto ao caminho...";
- Indique a gravidade do acidente;
- Aguarde por auxílio.

AS MARCAS

Este percurso pedestre de pequena rota marcado, nos dois sentidos, segundo as normas da Federação de Campismo e Montanhismo de Portugal.

As marcas com tinta amarela e vermelha são as seguintes:



Dados de Interesse

Câmara Municipal de Lamego	254 609 600
Hospital de Lamego	254 609 980
Posto de Turismo	254 600 500
PSP	254 612 022
G.N.R.	254 615 379
Bombeiros Voluntários de Lamego	254 613 866

Co-financiado por:



Associação de Desenvolvimento do Vale do Douro



Percurso

“Terras de D. Pedro Afonso”



Mapa

Percurso
D. Pedro Afonso



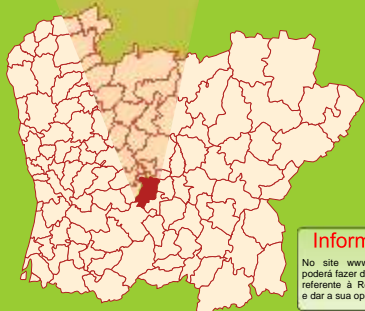
PR
3



Cuidados especiais e normas de conduta

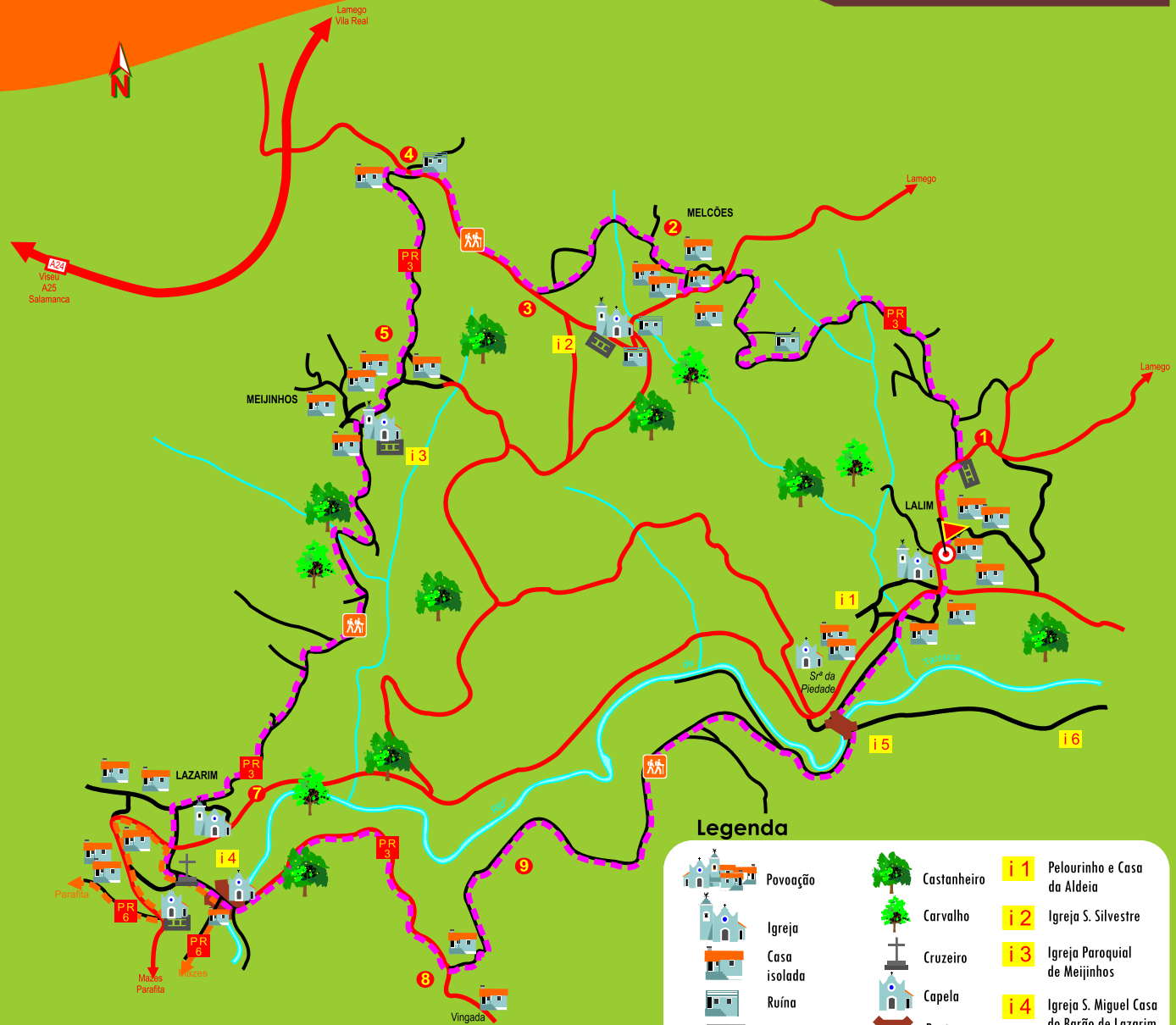
- Seguir somente pelos trilhos sinalizados;
- Evitar barulhos e atitudes que perturbem a tranquilidade do local;
- Observar a fauna à distância preferencialmente com binóculos;
- Não danificar a flora;
- Não abandonar o lixo; levá-lo até um local onde haja serviço de recolha;
- Respeitar a propriedade privada;
- Não fazer lume;
- Não colher amostras de plantas ou rochas;
- Ser afável com os habitantes locais, esclarecendo quanto à actividade em curso e às marcas do PR.

Como chegar?



Informações Adicionais

No site www.cm-lamego.pt (na área "ambiente") poderá fazer download de toda a informação detalhada referente à Rede Municipal de Percursos Pedestres e dar a sua opinião sobre a mesma.



Legenda

	Povoação		Castanheiro	i 1	Pelourinho e Casa da Aldeia
	Igreja		Carvalho	i 2	Igreja S. Silvestre
	Casa isolada		Cruzeiro	i 3	Igreja Paroquial de Meijinhos
	Ruína		Capela	i 4	Igreja S. Miguel Casa do Barão de Lazarim
	Cemitério		Ponte	i 5	Ponte Românica
	Linha de água ribeira		Estrada asfaltada	i 6	Parque Mãe Natureza
	PR 3		Caminho		
	PR 6		Início do percurso		Fim do percurso

Emergência / Emergency
e
SOS Floresta / SOS Forest
112

